

Fedezzük fel a térképek világát!

Nagyvilágban élünk és olyan sok minden van, amit tanulhatunk és felfedezhetünk világunkkal kapcsolatban. Láthatjuk Isten ujjlenyomatát a teremtményein - az áradó folyókon, a hatalmas óceánokon, a zöld mezőkön, a hóval fedett hegycsúcsokon, a sivatagokon és az esőerdőkön. Azonban Isten nem csak a természetben mutatta meg kreativitását, hanem rajtunk, az embereken is! Lehetünk akár fehérek feketék vagy barnák, származhatunk Ausztriából, Japánból vagy Zimbabweből, Isten teremtett mindannyiunkat és nagyon szeret bennünket.



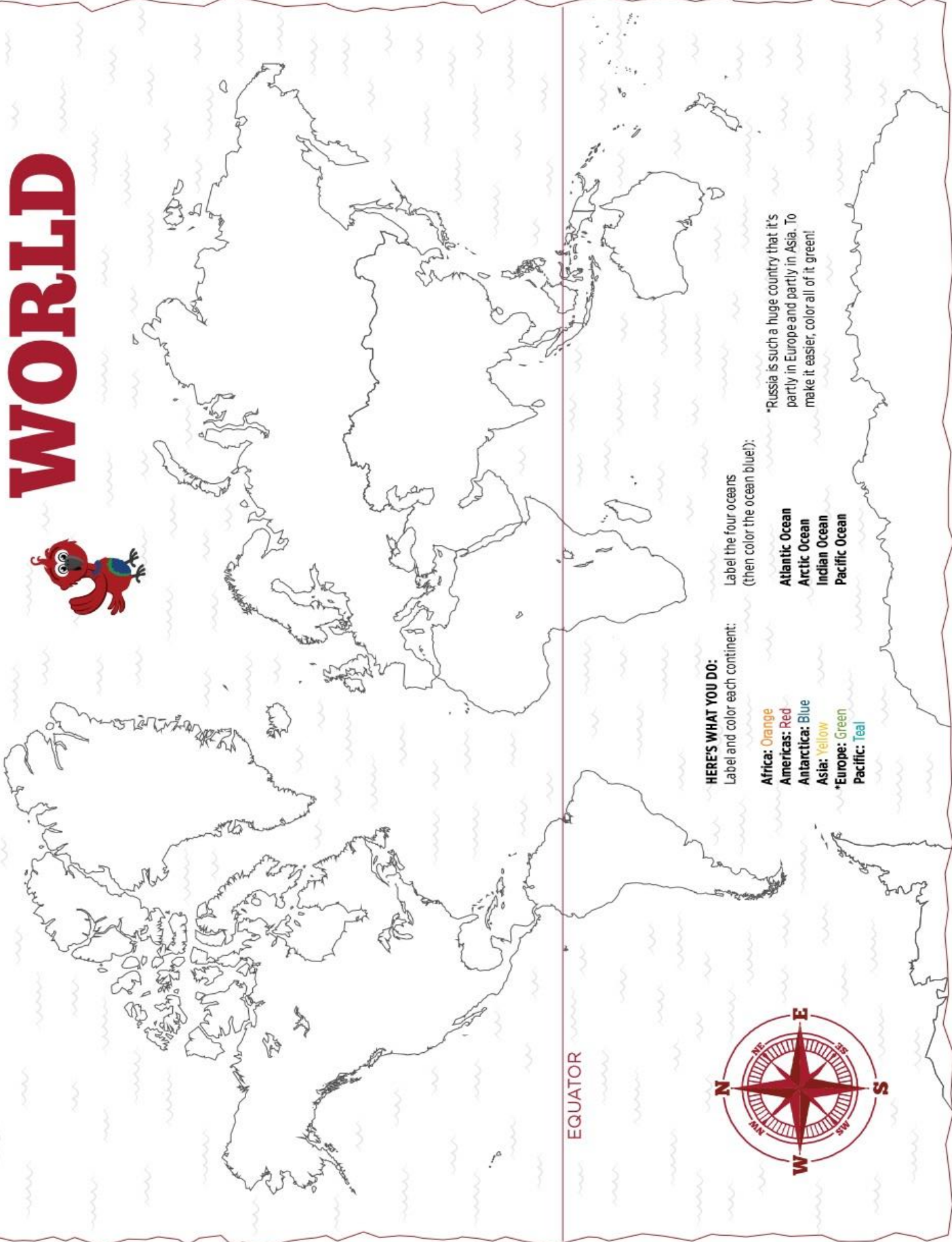
Az egyik módja annak, hogy jobban megismerjük az Ő csodálatos és változatos világát, az az, hogy annak részeit külön-külön vizsgáljuk. Valószínűleg nem tudunk ellátogatni ezekre a különféle helyekre, és nem tudunk személyesen találkozni azokkal az emberekkel, akik ott élnek, de megtudhatunk róluk többet - a térképek segítségével.

Tehát vedd fel az utazó sapkádat, mert ma felfedezzük a világot - egyenesen az otthonainkból!

„Mert úgy szerette Isten a világot, hogy az Ő egyszülött Fiát adta érte, hogy aki hisz Őbenne, el ne vesszen, hanem örök élete legyen.” (Jn 3:16)



The WORLD



HERE'S WHAT YOU DO:

Label and color each continent:

Africa: Orange

Americas: Red

Antarctica: Blue

Asia: Yellow

Europe: Green

Pacific: Teal

Label the four oceans
(then color the ocean blue!):

Atlantic Ocean

Arctic Ocean

Indian Ocean

Pacific Ocean

*Russia is such a huge country that it's partly in Europe and partly in Asia. To make it easier, color all of it green!



EQUATOR

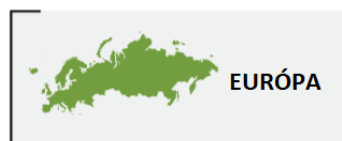
Teszteld a tudásod!

Tudtad, hogy majdnem 200 ország van a világon? Az jó sok! Lássuk, milyen alaposan ismered ezeket az országokat! Az alábbi listán 25 országot találhatsz, minden kontinensről ötöt – Afrika, Amerika, Ázsia, Európa és Óceánia. Párosítsd össze az országokat a földrészekkel! Sok sikert!

Országok

Argentína
Ausztrália
Ausztria
Kanada
Kína
Egyiptom
Finnország
Indonézia
Jamaica
Kenya
Laosz
Madagaszkár
Malájzia
Mexikó
Nauru
Pápua New Guinea
Peru
Románia
Szamoa
Szenegál
Izland
Svédország
Ukrajna
Vietnam
Zimbabwe










Kontinensek



Teszteld a földrajzi tudásodat

Különböző hegységek, folyók, sivatagok és híres tájegységek találhatóak szerte a világban. Lássuk, mennyire ismered őket! Az alábbi 10-es listában híres földrajzi egységeket találsz, földrészenként kettőt. Kösd össze a megfelelő párokat!

FÖLDRAJZI HELY

AZ ALPOK	
AMAZON ESŐERDŐ	
TAJ MAHAL	
EIFFEL TORONY	
A NAGY KORALLZÁTONY	
A NAGY FAL	
NÍLUS	
"AZ ISTEN HÁTA MÖGÖTTI VIDÉK"	
SZIKLÁS HEGYSÉG	
SZAHARA	

KONTINENS

